



# Passo del Campolungo Ripristino della baracca

Gruppo Amici Basciota dal Chiamplong



Marzo 2026

## **Indice:**

- 1. Introduzione**
- 2. Il Gruppo Amici Basciota dal Chiamplong**
- 3. Ubicazione**
- 4. Uno sguardo al presente**
- 5. Obiettivo intervento**
- 6. Il progetto**

## 1. Introduzione

La “baracca” che da anni si trova sul Passo del Campolungo (2318 msm) è stata costruita negli anni cinquanta dall’impresa incaricata dei lavori di realizzazione della teleferica mediante la quale veniva trasportato - dalla Valle Leventina alla Valle Lavizzara - il cemento per la costruzione della diga del Sambuco.

Inizialmente fu adibita ad alloggio per la manodopera che operava sul Passo del Campolungo ed in seguito venne utilizzata dagli operai dell’*Ofima SA* che si recavano regolarmente nella zona per il controllo delle infrastrutture. Con il passare degli anni e l’evolversi dei mezzi di trasporto non è stato più necessario farne uso e – nel periodo dal 1995 al 2018 – la baracca è stata affidata all’*Associazione Cercatori di Minerali e Fossili del Ticino* che la gestì e la utilizzò come rifugio durante i periodi dedicati alla ricerca e allo studio dei minerali e dei cristalli. Infatti, la regione del Campolungo è molto conosciuta per la ricchezza di minerali ben cristallizzati contenuti nelle dolomie triassiche di parte delle sue montagne.

Dal 2018 la capanna è completamente abbandonata a sé stessa e il passare del tempo l’ha logorata a tal punto da necessitare al più presto di un intervento di ripristino onde evitare il decadimento totale.

Per i motivi sopra citati nasce il progetto del *Gruppo Amici Basciotta dal Chiamplong* che ha quale unico scopo il ripristino della struttura che – pur non avendo le caratteristiche tipiche delle costruzioni tradizionali – rappresenta comunque un pezzo di storia della nostra regione alpina.



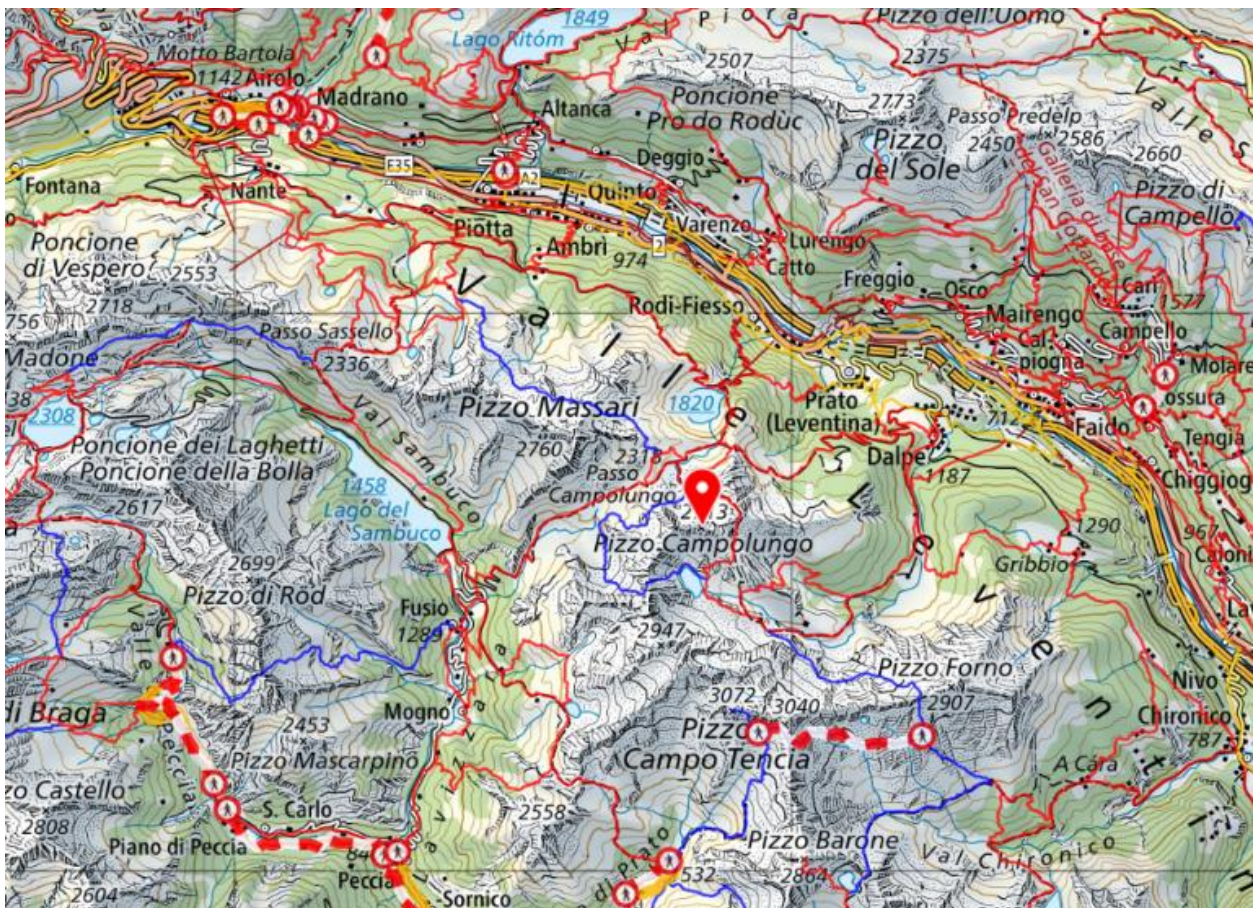


## 2. Gruppo Amici Basciota dal Chiamplong

Un forte legame con il territorio e in particolare con la zona dell'Alpe Zaria - nonché del Campolungo - e il desiderio di conservare questa costruzione quale testimonianza del passato, ridandole vita e uno nuovo scopo, ha fatto nascere il Gruppo Amici Basciota dal Chiamplong.

- *Raffaella Gad Giulietti*
- *Mariella Tabacchi Di Foglio*
- *Valerio Tabacchi*
- *Maurizio Dazio*

## 3. Ubicazione



Coordinate rifugio: 2'697'405 / 1'146'906

La regione del Campolungo, situata nel comune di Prato Leventina e confinante con il comune di Lavizzara, si caratterizza per il suo paesaggio alpino unico, ricco di geologia particolare e di una fauna e flora interessanti. Come detto in precedenza, la zona è nota per la presenza di marmi dolomitici e per la sua storia geologica, che si riflette nelle rocce cristalline e nei sedimenti di origine marina.

Il Passo del Campolungo si trova a cavallo tra la Leventina e la Vallemaggia ed è raggiungibile percorrendo diversi sentieri escursionistici molto ben frequentati e facenti parte della rete ufficiale dei sentieri del Cantone Ticino.

In estate è molto frequentata da escursionisti che approfittano - non solo dei sentieri ben curati e demarcati – ma pure dei vari rifugi alpini custoditi che permettono camminate della durata di più giorni.

**I principali tragitti sono:**

**Fusio – Alpe Zaria – Passo Campolungo (bianco-rosso-bianco)**

Km 6.3 – dislivello 1'048 m – 3.15 ore di cammino

**Rodi Fiesso – Lago Tremorgio – Alpe Campolungo – Passo Campolungo (bianco-rosso-bianco)**

Km 7.5 – dislivello 1'332 m – 4.00 ore di cammino

Vi è la possibilità di salire al Lago Tremorgio con la funivia, in questo caso:

Km 3.4 – dislivello 510 m – 1.40 ora di cammino

**Dalpe – Passo Vanit – Alpe Campolungo – Passo Campolungo (bianco-rosso-bianco)**

Km 9.6 – dislivello 1'180 m – 4.00 ore di cammino

**Dalpe – Capanna Campo Tencia – Capanna Leit – Passo Campolungo (bianco-rosso-bianco)**

Km 13.7 – dislivello 1'735 m – 6.30 ore di cammino

Anche la **Via Alta Idra** transita nei pressi del Passo del Campolungo, infatti la terza tappa prevede il pernottamento alla Capanna Leit situata proprio di fronte al Passo del Campolungo.

Inoltre, una volta arrivati in quota vi sono diversi sentieri alpinistici provenienti da varie zone quali il Passo del Naret, il Passo Sassello, la Bocchetta di Mogno, ecc. – marcati bianco/blu/bianco – che permettono di giungere al Passo del Campolungo.

Dal Passo è inoltre possibile raggiungere i principali rifugi alpini custoditi quali la Capanna Leit, la Capanna Tremorgio, la Capanna Campo Tencia e la Capanna Cristallina, nonché il Rifugio non custodito di Garzonerà.

Il Pizzo del Prèvat (2557 m) è un'ambita meta per molti rocciatori e un ardito dente d'ottimo gneiss che svetta sopra i pascoli dell'Alpe Campolungo e fa da sentinella all'omonimo passo dove giace la baracca oggetto di questo progetto.



La regione del Campolungo – sia dalla parte della Leventina come pure della Valle Maggia – non soltanto durante l'estate attira appassionati montanari ma anche nella stagione invernale permette splendide uscite di sci escursionismo e/o escursioni con le racchette da neve.



#### 4. Uno sguardo al presente

La struttura è di proprietà del Patriziato di Prato Leventina che ha concesso al *Gruppo Amici Basciata dal Chiamplong* l'autorizzazione al ripristino come pure l'usufrutto a tempo indeterminato.

L'edificio attualmente si trova in condizioni veramente pietose, deturpa in modo evidente la bellezza del paesaggio circostante e non è una bella immagine per chi al termine della faticosa salita giunge ai vertici del Passo.


I frontoni in legno sono completamente distrutti, le lamiere del tetto sono da sostituire – come pure parte della struttura portante – il pavimento del pianoterra deve essere completamente rifatto e buona parte del mobilio interno non è più utilizzabile. Per contro, la base in cemento dello stabile può essere conservata e solo risistemata mediante risanamenti puntuali.

Durante l'estate 2025 si è proceduto con lo sgombero della capanna, come si può vedere dalle foto sottostanti.

##### **Prima dell'intervento di sgombero (eseguito da volontari):**



**Dopo lo sgombero:**



## 5. Obiettivo dell'intervento

L'obiettivo primario dell'intervento è quello di ripristinare la struttura – conservando quanto è possibile e mantenendo le sue caratteristiche originali – ed in seguito adibirla a rifugio spartano in caso di necessità/difficoltà per escursionisti di passaggio.


## 6. Il progetto

Si prevedono i seguenti interventi:

- Smontaggio e sostituzione copertura del tetto compresa la struttura portante
- Rifacimento dei frontoni in legno
- Risanamenti puntuali della muratura perimetrale, compreso fori per ventilazione vespaio
- Sostituzione pavimento piano terra
- Fornitura e posa nuovi serramenti
- Nuovo arredo interno (stufa a legna, tavolo con panca, angolo cucina, materassi, ...)

---

*Là-haut sur la montagne,  
croula le vieux chalet.  
La neige et les rochers  
s'étaient unis pour l'arracher.  
Là-haut sur la montagne,  
croula le vieux chalet  
... ..  
Là-haut sur la montagne,  
l'est un nouveau chalet  
car Jean d'un cœur vaillant  
l'a rebâti plus beau qu'avant.  
Là-haut sur la montagne,  
l'est un nouveau chalet.*



*Le Vieux Chalet – canzone scritta da Joseph Bovet (Abbé Bovet).*

# GRAZIE DI CUORE A CHI VORRÀ SOSTENERCI!

**Banca Raiffeisen Losone Pedemonte e Vallemaggia**

**Al Crosel 4 – 6673 Maggia**

**CH38 8080 8006 9310 5226 1**

**Intestato a Gruppo Amici Basciotta dal Chiamplong**

*Gruppo Amici Basciotta dal Chiamplong – [basciotachiamplong@gmail.com](mailto:basciotachiamplong@gmail.com) – Tel. +41 78 883 30 99*